


Филиал Федерального государственного бюджетного учреждения "Федеральная кадастровая палата Федеральной службы государственной регистрации, кадастра и картографии" по Уральскому федеральному округу  
полное наименование органа регистрации прав

Выписка из Единого государственного реестра недвижимости об основных характеристиках и зарегистрированных правах на объект недвижимости  
Сведения об основных характеристиках объекта недвижимости

На основании запроса от 23.01.2023, поступившего на рассмотрение 23.01.2023, сообщаем, что согласно записям Единого государственного реестра недвижимости:

Раздел 1 Лист 1


Земельный участок	
вид объекта недвижимости	
Лист № 1 раздела 1	Всего листов раздела 1: 1
Всего разделов: 3	Всего листов выписки: 4
24.01.2023г. № КУВИ-001/2023-14137417	
Кадастровый номер:	66:58:0106001:212
Номер кадастрового квартала:	66:58:0106001
Дата присвоения кадастрового номера:	28.02.2007
Ранее присвоенный государственный учетный номер:	данные отсутствуют
Местоположение:	Свердловская область, г. Первоуральск, ул. Строителей, д. 36-а
Площадь, м2:	6614 +/- 28
Кадастровая стоимость, руб:	10891273.8
Кадастровые номера расположенных в пределах земельного участка объектов недвижимости:	66:58:0106001:704
Категория земель:	Земли населенных пунктов
Виды разрешенного использования:	образование и просвещение
Статус записи об объекте недвижимости:	Сведения об объекте недвижимости имеют статус "актуальные, ранее учтенные"
Особые отметки:	данные отсутствуют
Получатель выписки:	Абрамович Татьяна Витальевна, действующий(ая) на основании документа "" от имени заявителя МУНИЦИПАЛЬНОЕ АВТОНОМНОЕ ДОШКОЛЬНОЕ ОБРАЗОВАТЕЛЬНОЕ УЧРЕЖДЕНИЕ "ДЕТСКИЙ САД № 5", 6684014338

	 ДОКУМЕНТ ПОДПИСАН ЭЛЕКТРОННОЙ ПОДПИСЬЮ	
полное наименование должности		инициалы, фамилия


Выписка из Единого государственного реестра недвижимости об основных характеристиках и зарегистрированных правах на объект недвижимости  
Сведения о зарегистрированных правах

Земельный участок			
вид объекта недвижимости			
Лист № 1 раздела 2	Всего листов раздела 2: 2	Всего разделов: 3	Всего листов выписки: 4
24.01.2023г. № КУВИ-001/2023-14137417			
Кадастровый номер:		66:58:0106001:212	

1	Правообладатель (правообладатели):	1.1	Муниципальное автономное дошкольное образовательное учреждение "Детский сад № 5", ИНН: 6684014338, ОГРН: 1146684001837, контактная информация: os.detstwa@yandex.ru, Россия, Свердловская обл., г. Первоуральск, ул. Бульвар Юности, дом № 26
2	Вид, номер, дата и время государственной регистрации права:	2.1	Постоянное (бессрочное) пользование 66:58:0106001:212-66/112/2022-2 02.06.2022 09:58:23
3	Документы-основания	3.1	Постановление Администрации городского округа Первоуральск Свердловской области, № 1280, выдан 30.05.2022
4	Сведения об осуществлении государственной регистрации сделки, права, ограничения права без необходимого в силу закона согласия третьего лица, органа:	4.1	данные отсутствуют
5	Ограничение прав и обременение объекта недвижимости:	не зарегистрировано	
6	Заявленные в судебном порядке права требования:	данные отсутствуют	
7	Сведения о возражении в отношении зарегистрированного права:	данные отсутствуют	
8	Сведения о наличии решения об изъятии объекта недвижимости для государственных и муниципальных нужд:	данные отсутствуют	
9	Сведения о невозможности государственной регистрации без личного участия правообладателя или его законного представителя:	данные отсутствуют	
10	Правопритязания и сведения о наличии поступивших, но не рассмотренных заявлений о проведении государственной регистрации права (перехода, прекращения права), ограничения права или обременения объекта недвижимости, сделки в отношении объекта недвижимости:	отсутствуют	

полное наименование должности	 ДОКУМЕНТ ПОДПИСАН ЭЛЕКТРОННОЙ ПОДПИСЬЮ	инициалы, фамилия
	Сертификат: 64575127400433833109200328139839306360 Владелец: ФЕДЕРАЛЬНАЯ СЛУЖБА ГОСУДАРСТВЕННОЙ РЕГИСТРАЦИИ, КАДАСТРА И КАРТОГРАФИИ Действителен: с 17.05.2022 по 10.08.2023	

Земельный участок			
вид объекта недвижимости			
Лист № 2 раздела 2	Всего листов раздела 2: 2	Всего разделов: 3	Всего листов выписки: 4
24.01.2023г. № КУВИ-001/2023-14137417			
Кадастровый номер:		66:58:0106001:212	
11	Сведения о невозможности государственной регистрации перехода, прекращения, ограничения права на земельный участок из земель сельскохозяйственного назначения:	данные отсутствуют	

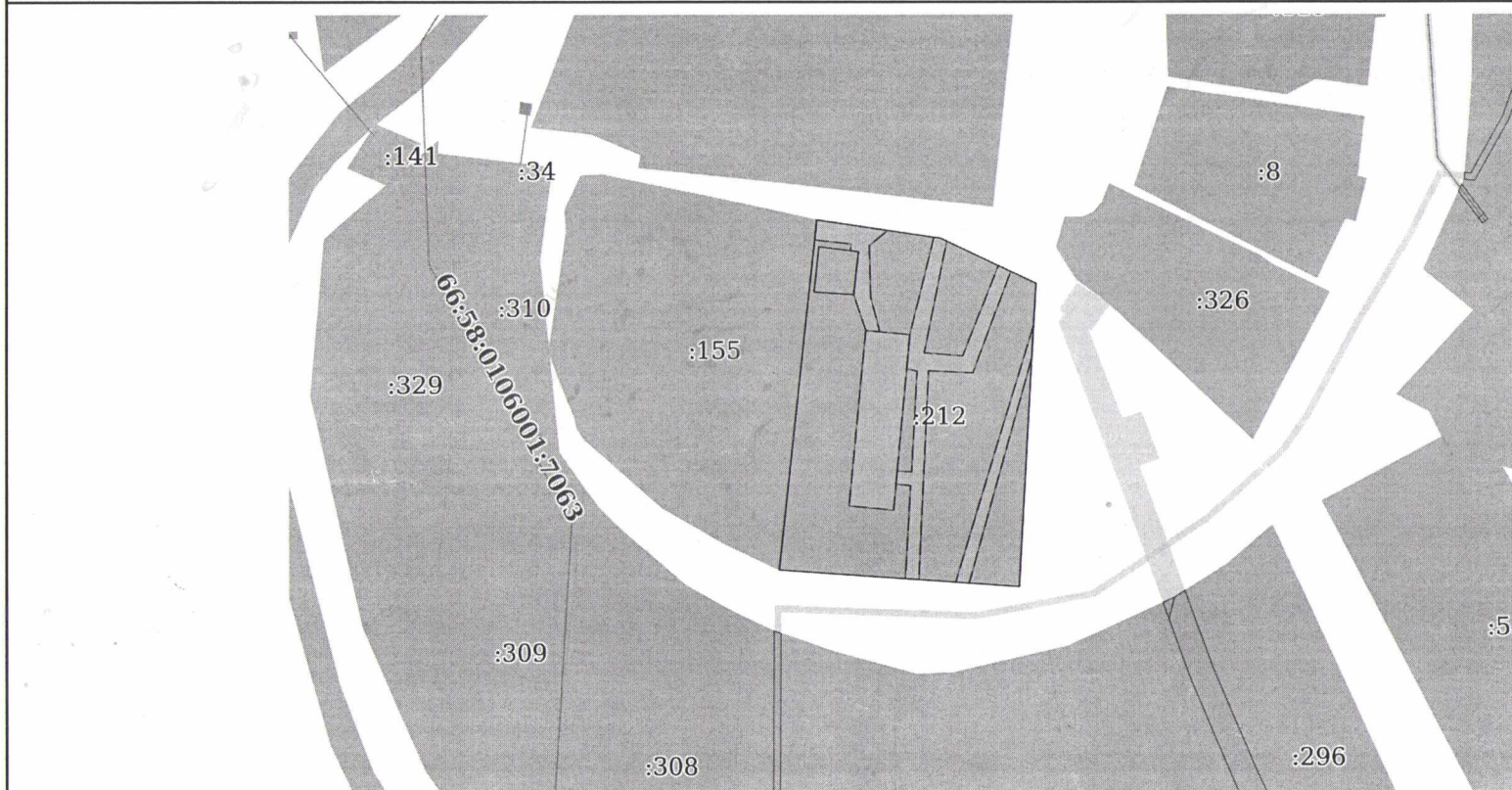
полное наименование должности	 <p>ДОКУМЕНТ ПОДПИСАН ЭЛЕКТРОННОЙ ПОДПИСЬЮ</p> <p>Сертификат: 64575127400433833109200328139839306360          Владелец: ФЕДЕРАЛЬНАЯ СЛУЖБА ГОСУДАРСТВЕННОЙ          РЕГИСТРАЦИИ, КАДАСТРА И КАРТОГРАФИИ          Действителен: с 17.05.2022 по 10.08.2023</p>	инициалы, фамилия

Выписка из Единого государственного реестра недвижимости об основных характеристиках и зарегистрированных правах на объект недвижимости

Описание местоположения земельного участка


Земельный участок			
вид объекта недвижимости			
Лист № 1 раздела 3	Всего листов раздела 3: 1	Всего разделов: 3	Всего листов выписки: 4
24.01.2023г. № КУВИ-001/2023-14137417			
Кадастровый номер:		66:58:0106001:212	

План (чертеж, схема) земельного участка



Масштаб 1:2000

Условные обозначения:

	 ДОКУМЕНТ ПОДПИСАН ЭЛЕКТРОННОЙ ПОДПИСЬЮ Сертификат: 64575127400433833109200328139839306360 Владелец: ФЕДЕРАЛЬНАЯ СЛУЖБА ГОСУДАРСТВЕННОЙ РЕГИСТРАЦИИ, КАДАСТРА И КАРТОГРАФИИ Действителен: с 17.05.2022 по 10.08.2023	
	полное наименование должности	инициалы, фамилия